

แขวงอรุณอมรินทร์



แขวงอรุณอมรินทร์ เขตบางกอกน้อย กรุงเทพมหานคร

มหาวิทยาลัยราชภัฏธนบุรี

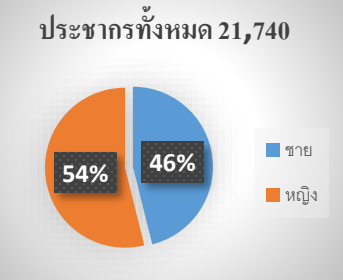
ตำบลพันความยากลำบาก

ตำบลมุ่งสู่ความยั่งยืน

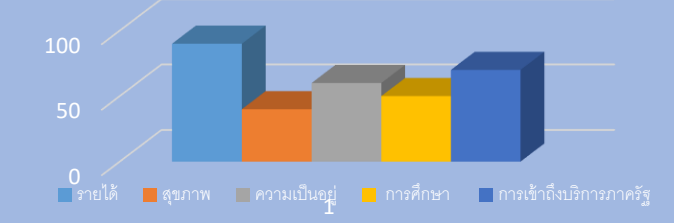
ข้อมูลพื้นฐานแขวงอรุณอมรินทร์

แขวงอรุณอมรินทร์ ประกอบด้วย 5 ชุมชน

- ข้อมูลพื้นฐาน**
- พื้นที่เป็นชุมชนเมือง
 - มีพื้นที่ทั้งหมด 2.758 ไร่
 - มี 12,018 คริวเรือน
 - นับถือศาสนา พุทธ และอิสลาม



TPMAP ความต้องการพื้นฐาน 5 มิติ

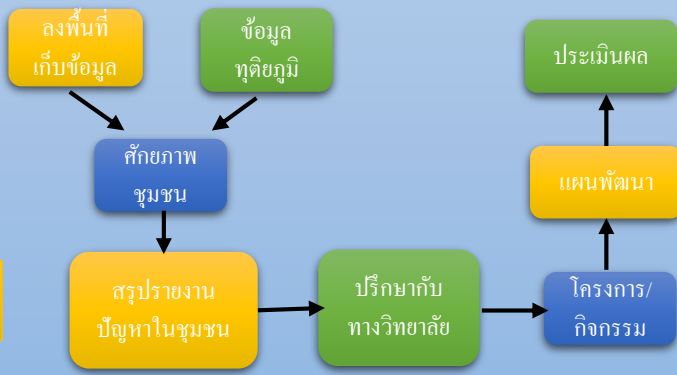


กิจกรรมพัฒนาพื้นที่แขวงอรุณอมรินทร์

- โครงการพัฒนาอาชีพลดแอลกอฮอล์เพื่อสร้างรายได้ของชุมชนจรัญสนิทวงศ์ 41
- U2T เดินหน้าสู้ภัยโควิด แขวงอรุณอมรินทร์
- โครงการอบรมเชิงปฏิบัติการ แนวทางการพัฒนาการบริหารจัดการขยะในชุมชน แขวงอรุณอมรินทร์
- โครงการอบรมเชิงปฏิบัติการ “ภูมิปัญญาสมุนไพรไทยเพื่อสังคมยุคใหม่”
- โครงการปรับภูมิทัศน์ต้นตึกนสงเคราะห์

ผู้รับผิดชอบ อาจารย์ชมพูนุท ถาวรวงศ์
โทร. 084-945-0687
และทีมงานแขวงอรุณอมรินทร์ 15 คน

กลไกการดำเนินงาน



ผลลัพธ์

- เกิดการจ้างงาน
- ผู้รับจ้างเกิดการพัฒนากทักษะต่างๆ ครบทั้ง 15 คน
- เกิดการจัดทำข้อมูลขนาดใหญ่ (Community Big Data)
- การยกระดับเศรษฐกิจและสังคมรายตำบลแบบบูรณาการก่อให้เกิดผลลัพธ์ ดังนี้

ผลลัพธ์เชิงเศรษฐกิจ

- คนในชุมชนเกิดการรวมกลุ่มพัฒนาอาชีพผลิตเจลแอลกอฮอล์ไว้ใช้กันเองในชุมชน
- การคัดแยกขยะเพื่อนำไปขาย
- รวมกลุ่มทำสมุนไพรไว้ใช้กันเองในชุมชน

ผลลัพธ์เชิงสังคม

- คุณภาพชีวิตคนในชุมชนที่ดีขึ้น
- การย้ายถิ่นฐานเพื่อออกไปหางานทำลดลง
- ลดความเหลื่อมล้ำด้านรายได้ของคนในชุมชน
- การเข้าถึงระบบการรักษาพยาบาลอย่างทั่วถึง
- ภูมิทัศน์ในชุมชนสวยงามขึ้น
- ชยะในชุมชนลดลง คนในชุมชนรู้จักแยกขยะ

