

การดำเนินงานรายตำบล (TSI)



ตำบล...บ่อหลวง..... อำเภอบึงสามพัน..... ฮอด..... จังหวัด..... เชียงใหม่.....

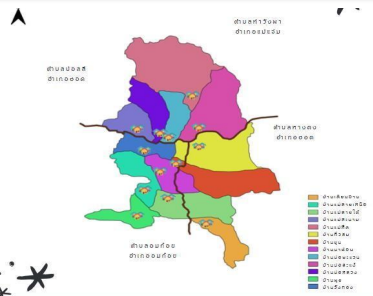
มหาวิทยาลัย.....เกษตรศาสตร์.....

ศักยภาพตำบล

ตำบลมุ่งสู่ความยั่งยืน (16 เป้าหมาย)

ตำบลมุ่งสู่ความยั่งยืน (16 เป้าหมาย)

ข้อมูลพื้นที่ตำบล



- ตำบลบ่อหลวงตั้งอยู่ทางทิศตะวันตกของอำเภอฮอดเป็นระยะทางประมาณ 27 กิโลเมตรมีพื้นที่ ประมาณ 251,656.25 ไร่ หรือ 402.65 ตารางกิโลเมตร
- สภาพพื้นที่ทั่วไปเป็นป่าและภูเขาสูง มีที่ราบสำหรับใช้ในการเกษตรกรรมน้อยมากอยู่เหนือระดับน้ำทะเล 1,300 เมตร
- ครั้วเรือนทั้งหมด 3,690 ครั้วเรือน ประชากรทั้งหมด 12,123 คน เพศชาย 6,128 คน เพศหญิง 6,045 คน

กลไกการดำเนินงาน

มหาวิทยาลัยเกษตรศาสตร์ได้มีประกาศมหาวิทยาลัยเกษตรศาสตร์ เรื่อง แต่งตั้งคณะกรรมการดำเนินงานโครงการยกระดับเศรษฐกิจและสังคมรายตำบลแบบบูรณาการ (1 ตำบล 1 มหาวิทยาลัย) มหาวิทยาลัยเกษตรศาสตร์ ลงวันที่ 13 มกราคม 2564 และ ประกาศมหาวิทยาลัยเกษตรศาสตร์ เรื่อง แต่งตั้งผู้จัดการตำบลและกรรมการในโครงการยกระดับเศรษฐกิจและสังคมรายตำบลแบบบูรณาการ (1ตำบล1มหาวิทยาลัย) มหาวิทยาลัยเกษตรศาสตร์ ลงวันที่ 13 มกราคม 2564 และได้มีการประชุมเพื่อชี้แจงและติดตามผลการดำเนินงานเป็นระยะๆผู้จัดการตำบลบ่อหลวงได้เข้าพบนายกเทศมนตรี (นายประนอม หล้าจูง นายกเทศมนตรีคนใหม่) และปลัดเทศบาล (นายอนุชา ชัยวงศ์) ตำบลบ่อหลวงเพื่อชี้แจงการดำเนินโครงการ ตรวจสอบความต้องการ วางแผนการดำเนินงาน ร่วมกันในการดำเนินกิจกรรมต่างๆ ในตำบลบ่อหลวง

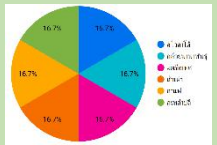
ความต้องการพื้นฐาน 5 มิติ



- สภาพปัญหา คือ คนจนในตำบลบ่อหลวง เป็นคนจนใน 3 ด้าน คือ ด้านการศึกษา ด้านสุขภาพ และ ด้านรายได้
- คนจนในบ่อหลวงจะมีการขาดแคลนตามความจำเป็นพื้นฐานดังนี้คือ **บ้านเรือนไม่สะอาดเรียบหรือ ไร้ข้าวอย่างไม่เหมาะสม ที่อยู่อาศัยไม่มั่นคง น้ำดื่มไม่สะอาด มีน้ำใช้ไม่เพียงพอ และ กินอาหารไม่ถูกสุขลักษณะ**

ผลลัพธ์

1. การจ้างงาน
 - บัณฑิต 10 คน
 - นักศึกษา 5 คน
 - ประชาชน 5 คน
2. การพัฒนาทักษะ 4 ด้าน
 - SET e-Learning
 - Social Literacy
 - Digital Literacy
 - Language Literacy
3. การยกระดับเศรษฐกิจและสังคมรายตำบลแบบบูรณาการ
4. Community Big Data



การพัฒนาพื้นที่

การพัฒนาสัมมาชีพและสร้างอาชีพใหม่ (การยกระดับสินค้า OTOP/อาชีพอื่นๆ)

กิจกรรมที่ 1 การพัฒนาเทคนิควิธีการเจาะยางสนที่เหมาะสมกับไม้สนที่มีศักยภาพในพื้นที่ที่ได้รับอนุญาต โดยมีกิจกรรมย่อยดังต่อไปนี้

- การพัฒนาเทคนิคและออกแบบอุปกรณ์ในการเจาะยางสนกับ
- ไม้สนที่มีศักยภาพในพื้นที่ที่ได้รับอนุญาต
- การฝึกอบรมเทคนิคการเจาะยางสนและกล้าอย่างง่าย
- การพัฒนาผลิตภัณฑ์จากยางสนที่มีศักยภาพ ไม้สนของป่า ทั่วเขตรอบ ผ่าพื้นเมือง และพัฒนาช่องทางบริหารจัดการจำหน่าย
- การพัฒนาฐานข้อมูลในการบริหารจัดการ การท่องเที่ยวและผลิตภัณฑ์ชุมชน

การส่งเสริมด้านสิ่งแวดล้อม/Circular economy (การเพิ่มรายได้หมุนเวียนให้แก่ชุมชน)

กิจกรรมที่ 2 การพัฒนาทักษะในการเริ่มสร้างอาชีพใหม่ในชุมชนจากเทคโนโลยีและนวัตกรรมบนฐานเศรษฐกิจชีวภาพ โดยมีกิจกรรมย่อยดังต่อไปนี้

- การส่งเสริมประชาสัมพันธ์การตีเหล็กและมัดแบบดั้งเดิมเพื่อเพิ่มช่องทางบริหารจัดการจำหน่าย
- การส่งเสริมเอกลักษณ์ผ้าทอพื้นบ้านและชุดประจำเผ่าเพื่อเพิ่มช่องทางบริหารจัดการจำหน่าย
- การพัฒนาคุณภาพตลาดและเพิ่มช่องทางบริหารจัดการจำหน่ายพืชเกษตร
- การส่งเสริมเอกลักษณ์อาหารพื้นถิ่นของกลุ่มเปราะบางและผู้สูงอายุ

และมีกิจกรรมเสริมในกิจกรรมที่ส่งเสริมการพัฒนาตามตัวชี้วัด 16 ประการ

ผลลัพธ์เชิงเศรษฐกิจ

- รายได้ที่เพิ่มขึ้น ร้อยละ 20 (ค่าเฉลี่ยต่อครัวเรือนตำบล) 42,000 บาท/ปี (ค่าเฉลี่ยต่อครัวเรือน/ปี)
- เพิ่มผลิตภาพ (productivity) (ต้นทุนลดลง) : ร้อยละ 10 (ค่าเฉลี่ยต่อตำบล) -21,000 บาท/ปี (ค่าเฉลี่ยต่อครัวเรือน/ปี)
- อื่นๆ (ปริมาณผลผลิตที่เพิ่มขึ้น) (ค่าเฉลี่ยต่อตำบล) : ร้อยละ 20 - 20 หน่วย

ผลลัพธ์เชิงสังคม

- คุณภาพชีวิตที่ดีขึ้น : โครงการได้มีกิจกรรมส่งเสริมสุขภาพหลายโครงการ
- การย้ายถิ่นฐานเพื่อออกไปงานทำลดลง
- ลดความเหลื่อมล้ำด้านรายได้ของคนในชุมชน รายได้ของคนในชุมชนอยู่เกณฑ์ต่ำ
- การเข้าถึงระบบการรักษาพยาบาลอย่างทั่วถึง

ข้อเสนอแนะ

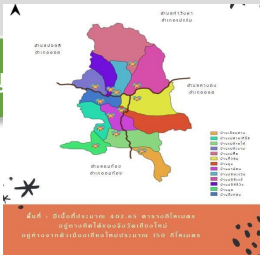
การดำเนินงานควรมีการวางแผนงานให้ชัดเจนตั้งแต่เริ่มต้น ระบบการเงินควรมีความคล่องตัวมากกว่านี้ ควรทำความเข้าใจกับชุมชนก่อนเข้าไปพัฒนาถึงรายละเอียดการดำเนินงานเพิ่มความเข้าใจให้ตรงกัน

ข้อเสนอแนะ

ผู้รับผิดชอบ ผศ.ดร.ไตรรัตน์ เนียมสุวรรณ
เบอร์ติดต่อ 089-477-3504 หน่วยงาน คณะวนศาสตร์
มหาวิทยาลัยเกษตรศาสตร์



ข้อมูลพื้นที่



TPMAP ความต้องการพื้นฐาน 5 มิติ

คนงานในตำบลบ่อหลวงเป็นคนงานใน

3 ด้านคือ ด้านการศึกษา ด้านสุขภาพ และ ด้านรายได้โดยบ่อหลวงมีพื้นที่ 2.5 แสนไร่ (402 ตารางกิโลเมตร) เป็นป่าสน 7 หมื่นไร่

ที่ราบเกษตร 8.5 พันไร่ มี 13 หมู่บ้าน 3436

ครัวเรือน ส่วนใหญ่เป็นไทยพุทธ ประมาณ 98

เปอร์เซ็นต์ เป็นเกษตรกรรมมากกว่า 80 เปอร์เซ็นต์

คนส่วนใหญ่เป็นคนเชื้อชาติลัวะและกระเหรี่ยง บ่อหลวงมีวัด 12 แห่ง สำนักสงฆ์ 1 แห่ง

สถานปฏิบัติธรรม 1 แห่ง และโบสถ์คริสต์ 4 แห่ง บ่อหลวงมีโรงเรียน 10 แห่ง ศูนย์พัฒนา

เด็กเล็ก 9 แห่ง และ กชน 1 แห่ง และมีตลาดนัดทั้งหมด 4 แห่ง ถึงแม้ว่าจะมีโรงเรียนอยู่

พื้นที่ 10 แห่งแต่เป็นการศึกษาขั้นพื้นฐาน และประชากรในวันทำงานจบการศึกษาแคในชั้น

พื้นฐานด้านสุขภาพซึ่งเนื่องจากเป็นชุมชนด้านการเกษตรมีการใช้สารเคมีในการเกษตร

จำนวนมาก คุณภาพอากาศค่อนข้างต่ำเนื่องจากฝุ่นควันจากไฟป่าที่เกิดขึ้นจากป่าสนใน

พื้นที่เหนือลม และขาดแคลนน้ำที่สะอาดโดยเฉพาะในหน้าแล้ง ด้านรายได้ซึ่งสัมพันธ์กับ

ราคาพืชผลทางการเกษตรที่ตกต่ำทำให้ประชากรมีรายได้ค่อนข้างต่ำ



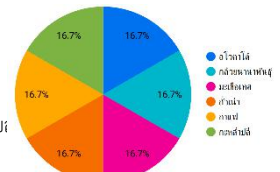
กลไกการดำเนินงาน

มหาวิทยาลัยเกษตรศาสตร์ได้มีประกาศมหาวิทยาลัยเกษตรศาสตร์ เรื่อง แต่งตั้งคณะกรรมการดำเนินงานโครงการยกระดับเศรษฐกิจและสังคมรายตำบลแบบ บูรณาการ (1 ตำบล 1 มหาวิทยาลัย) มหาวิทยาลัยเกษตรศาสตร์ ลงวันที่ 13 มกราคม 2564 และ ประกาศมหาวิทยาลัยเกษตรศาสตร์ เรื่องแต่งตั้งผู้จัดการตำบลและกรรมการใน โครงการยกระดับเศรษฐกิจและสังคมรายตำบลแบบบูรณาการ(1ตำบล1มหาวิทยาลัย) มหาวิทยาลัยเกษตรศาสตร์ ลงวันที่ 13 มกราคม 2564 และได้มีการประชุมเพื่อชี้แจงและ ติดตามผลการดำเนินงานเป็นระยะๆผู้จัดการตำบลบ่อหลวงได้เข้าพบนายภทศมนตรี (นายประนอม หล้าสูง นายภทศมนตรีคนใหม่) และปลัดเทศบาล (นายอนุชา ชัยวงศ์) ตำบลบ่อหลวงเพื่อชี้แจงการดำเนินโครงการ สืบถามความต้องการ วางแผนการดำเนินงาน ร่วมกันในการดำเนินกิจกรรมต่างๆ ในตำบลบ่อหลวง

ผลลัพธ์

1. การจ้างงาน
2. การพัฒนาทักษะ
3. การยกระดับเศรษฐกิจและสังคมรายตำบล
4. Community Big Data

คำอธิบาย: นำเสนอผลลัพธ์ที่เกิดขึ้นจากการดำเนินโครงการ 4 ทหข



ผลลัพธ์เชิงเศรษฐกิจ

- 7.1รายได้ที่เพิ่มขึ้น
 - ร้อยละ 20 (ค่าเฉลี่ยต่อตำบล)
 - 42,000 บาท/ปี (ค่าเฉลี่ยต่อครัวเรือน)
 - 42,000 บาท/ครัวเรือน (ค่าเฉลี่ยต่อปี)
- 7.2การเพิ่มผลิตภาพ (productivity) (ต้นทุนลดลง)
 - ร้อยละ 10 (ค่าเฉลี่ยต่อตำบล)- 21,000 บาท/ปี (ค่าเฉลี่ยต่อครัวเรือน) 21,000 บาท/ครัวเรือน (ค่าเฉลี่ยต่อปี)
- 7.3อื่นๆ (ปริมาณผลผลิตที่เพิ่มขึ้น) (ค่าเฉลี่ยต่อตำบล)
 - ร้อยละ 20 - 20 หน่วย

ผลลัพธ์เชิงสังคม

- 8.1 คุณภาพชีวิตที่ดีขึ้น : โครงการได้มีกิจกรรมส่งเสริมสุขภาพหลายโครงการ เช่น กิจกรรมส่งเสริมสุขภาพกลุ่มประาะบางและผู้ได้รับผลกระทบจากสถานการณ์โควิด-๑๙ และกิจกรรมมอบยาสามัญประจำบ้านให้แก่ชาวบ่อหลวง เป็นต้น
- 8.2 การย้ายถิ่นฐานเพื่อออกไปทำงานท่าลดลง : เนื่องจากผลกระทบจากสถานการณ์โควิด-๑๙ การย้ายถิ่นฐานเพื่อออกไปทำงานท่าลดลง
- 8.3 ลดความเหลื่อมล้ำด้านรายได้ของคนในชุมชน รายได้ของคนในชุมชนอยู่เกณฑ์ต่ำ ไม่มีมีการเหลื่อมล้ำมากนัก เนื่องจากประชาชนส่วนใหญ่มืออาชีพเป็นเกษตรกร ทำนา และปลูกผัก เป็นหลัก
- 8.4 การเข้าถึงระบบการรักษาพยาบาลอย่างทั่วถึง ตำบลบ่อหลวงมีสถานบริการสาธารณสุข ประกอบด้วย โรงพยาบาลส่งเสริมสุขภาพตำบล จำนวน 3 แห่ง ได้แก่ โรงพยาบาลส่งเสริมสุขภาพตำบลบ้านบ่อพะแวน หมู่ที่ 12 โรงพยาบาลส่งเสริมสุขภาพตำบล บ้านนาพ่อน หมู่ที่ 4 โรงพยาบาลส่งเสริมสุขภาพตำบล บ้านพุย หมู่ที่ 7 นอกจากนี้ ตำบลบ่อหลวง ยังมีสถานบริการสาธารณสุขมูลฐาน จำนวน 2 แห่ง การเข้าถึงระบบรักษาพยาบาลเป็นไปอย่างทั่วถึง

การพัฒนาพื้นที่

บ่อหลวงมีคนจน มีคนจนที่มีบ้านเรือนไม่สะอาดเรียบร้อย ใช้จ่ายอย่างไม่เหมาะสม ที่อยู่อาศัยไม่มั่นคง น้ำดื่มไม่สะอาด มีน้ำใช้ไม่เพียงพอ และ กินอาหารไม่ถูกสุขลักษณะ โดยจะเป็นคนจนด้าน การศึกษา ด้านสุขภาพ และ ด้านรายได้

การพัฒนาสัมมาชีพและสร้างอาชีพใหม่ (การยกระดับสินค้า OTOP/อาชีพอื่นๆ)

กิจกรรมที่ 1 การพัฒนาเทคนิควิธีการเจาะยางสนที่เหมาะสมกับไม้สนที่มีศักยภาพในพื้นที่ที่ได้รับอนุญาต โดยมีกิจกรรมย่อยดังต่อไปนี้

- การพัฒนาเทคนิคและออกแบบอุปกรณ์ในการเจาะยางสนกับไม้สนที่มีศักยภาพในพื้นที่ที่ได้รับอนุญาต
- การฝึกอบรมเทคนิคการเจาะยางสนและกลั่นอย่างง่าย
- การพัฒนาผลิตภัณฑ์จากยางสนที่มีศักยภาพ ไม้สน ของป่า พืชเกษตร ผ้าพื้นเมือง และพัฒนาช่องทางบริหารจัดการจำหน่าย
- การพัฒนาฐานข้อมูลในการบริหารจัดการ การท่องเที่ยวและผลิตภัณฑ์ชุมชน
- การส่งเสริมด้านสิ่งแวดล้อม/Circular economy (การเพิ่มรายได้หมุนเวียนให้แก่ชุมชน)

กิจกรรมที่ 2 การพัฒนาทักษะในการเสริมสร้างอาชีพใหม่ในชุมชนจากเทคโนโลยีและนวัตกรรมบนฐานเศรษฐกิจชีวภาพ โดยมีกิจกรรมย่อยดังต่อไปนี้

- การส่งเสริมประชาสัมพันธ์การตีเหล็กและมัดแบบดั้งเดิมเพื่อเพิ่มช่องทางบริหารจัดการจำหน่าย
- การส่งเสริมเอกลักษณ์ผ้าทอพื้นบ้านและชุดประจำเผ่าเพื่อเพิ่มช่องทางบริหารจัดการจำหน่าย
- การพัฒนาคุณภาพตลาดและเพิ่มช่องทางบริหารจัดการจำหน่ายพืชเกษตร
- การส่งเสริมเอกลักษณ์อาหารพื้นถิ่นของกลุ่มประาะบางและผู้สูงอายุ และมีกิจกรรมเสริมในกิจกรรมที่ส่งเสริมการพัฒนาตามตัวชี้วัด 16 ประการ

ข้อเสนอแนะ

การดำเนินงานควรมีการวางแผนงานให้ชัดเจนตั้งแต่เริ่มต้น ระบบการเงินควรมีความคล่องตัวมากกว่านี้ ควรทำความเข้าใจกับชุมชนก่อนเข้าไปพัฒนาถึงรายละเอียดการดำเนินงานเพิ่มความเข้าใจให้ตรงกัน

ผู้รับผิดชอบ ผศ.ดร.ไตรรัตน์ เนียมสุวรรณ
เบอร์ติดต่อ 089-477-3504 หน่วยงาน คณะวนศาสตร์
มหาวิทยาลัยเกษตรศาสตร์

มหาวิทยาลัย..... พื้นที่ดำเนินการ จังหวัด.....จำนวน.....ตำบล
จังหวัด.....จำนวน.....ตำบล

ภาพรวมการประเมินศักยภาพตำบล

	ก่อน	หลัง
■ ตำบลมุ่งสู่ยั่งยืน	...ตำบล	...ตำบล
■ ตำบลมุ่งสู่พอเพียง	...ตำบล	...ตำบล
■ ตำบลฟื้นความยากลำบาก	...ตำบล	...ตำบล
■ ตำบลที่ยังไม่พ้นจากความยากลำบาก	...ตำบล	...ตำบล

ผลลัพธ์เชิงเศรษฐกิจ

- คำอธิบาย: เช่น
- รายได้ที่เพิ่มขึ้นเฉลี่ยต่อตำบล
 - ร้อยละ...
 - ...บาท/ปี
 - ...บาท/ครัวเรือน
 - การเพิ่มผลผลิตภาพ (productivity) เฉลี่ยต่อตำบล เช่น ต้นทุนที่ลดลง (ร้อยละ) ผลผลิตที่เพิ่มขึ้น (ร้อยละ) แรงงานที่ลดลง (ร้อยละ) เป็นต้น
 - อื่นๆ (โปรดระบุ)

“สะท้อนภาพรวม”

ผลลัพธ์เชิงสังคม

- คำอธิบาย: เช่น
- คุณภาพชีวิตที่ดีขึ้น
 - การเข้าถึงฐานเพื่อออกไปทำงานท่ามกลาง
 - ลดความเหลื่อมล้ำด้านรายได้ของคนในชุมชน
 - การเข้าถึงระบบการรักษาพยาบาลอย่างทั่วถึง ฯลฯ

“สะท้อนภาพรวม”

กลไกการดำเนินงาน

ภายในมหาวิทยาลัย

มหาวิทยาลัยกับพื้นที่

คำอธิบาย: นำเสนอกลไก/ขั้นตอน/รูปแบบวิธีการที่ใช้ รวมถึงความร่วมมือต่างๆ

ฐานข้อมูลนักวิชาการเชี่ยวชาญ (USI ข้อ 9)

การปรับปรุงหลักสูตร (USI ข้อ 2,4,8,10)

- หลักสูตรการเรียนการสอน จำนวน.....หลักสูตร
- หลักสูตรฝึกอบรมระยะสั้น จำนวน.....หลักสูตร
- หลักสูตรการเรียนรู้ตลอดชีวิต จำนวน หลักสูตร
- อื่นๆ (โปรดระบุ)

สรุปองค์ความรู้ (USI ข้อ 12)

- องค์ความรู้ เทคโนโลยี นวัตกรรม จำนวน. ... เรื่อง
- กระบวนการ/วิธีการ จำนวน. ... เรื่อง
- อื่นๆ (ระบุ)

หมายเหตุ: สามารถระบุรายละเอียดชื่อหลักสูตร ชื่อองค์ความรู้ เทคโนโลยี นวัตกรรม กระบวนการ/วิธีการ ในเอกสารแนบ

ภาพรวมกลุ่ม/ลักษณะกิจกรรมแบ่งตามศักยภาพตำบล

ยั่งยืน	พอเพียง	ฟื้นความยากลำบาก	ไม่ฟื้นความยากลำบาก
1).....	1).....	1).....	1).....
2).....	2).....	2).....	2).....
3).....	3).....	3).....	3).....
4).....	4).....	4).....	4).....
...

ตำบลเป็นพื้นที่จัดการศึกษา (USI ข้อ 11)

จำนวนตำบลจังหวัด

ยกตัวอย่าง

- 1)
- 2)
- 3)

ผู้รับผิดชอบ
เบอร์ติดต่อ.....หน่วยงาน.....