

การดำเนินงานรายตำบล (TSI)

ตำบลเขาคีรี อําเภอรานกระดํา

จังหวัดกำแพงเพชร

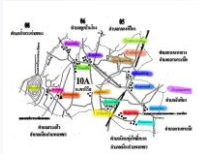


มหาวิทยาลัยราชภัฏ กำแพงเพชร

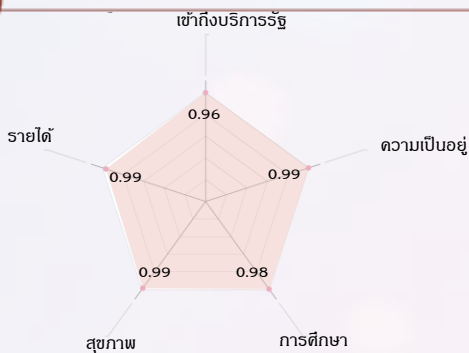
1	2	3	4	5	6	7	8	9	10	11	12	13	14	15	16
ศักยภาพตำบล				ประเมินตำบล ที่ยังไม่สามารถอยู่รอด (ก่อน)				ประเมินตำบล ที่มุ่งสู่ความยั่งยืน (หลัง)							
1	2	3	4	5	6	7	8	9	10	11	12	13	14	15	16

ข้อมูลพื้นที่ตำบล

ตำบลเขาคีรี ตั้งอยู่ในเขตอําเภอรานกระดํา จังหวัดกำแพงเพชร มีพื้นที่ประมาณ 81.20 ไร่ มีทั้งหมด 18 หมู่บ้าน มีประชากรทั้งหมด 6,256 คน จำแนกเป็นเพศชาย 3,994 คน เพศหญิง 2,262 คน มีอาชีพหลักเป็นเกษตรกร อาชีพรองคืออาชีพรับจ้าง จากประเด็นปัญหาในพื้นที่พบว่า ตำบลเขาคีรีมีปัญหาในเรื่องด้านรายได้ ด้านสุขภาพและความเป็นอยู่ จึงเป็นที่มาของกิจกรรมที่เกิดขึ้น



TPMAP ความต้องการพื้นฐาน 5 มิติ




จากข้อมูล TMAP ปี 2561 ความต้องการพื้นฐานทั้ง 5 มิติ จาก


ประชากรที่สำรวจใน 18 หมู่บ้าน จำนวน 6,252 คน พบว่ามีปัญหาความยากจนด้านรายได้น่ามากที่สุด จำนวน 214 คน ประกอบด้วยคนในหมู่ 1,2,3,4,6,7,12,14,17 โดยในด้านการศึกษารองลงมา จำนวน 96 คน ประกอบด้วยคนในหมู่ที่ 1-18 รองลงมาเป็นด้านความเป็นอยู่ จำนวน 31 คน ประกอบด้วยคนในหมู่ที่ 1,2,3,5,18 และน้อยที่สุดคือด้านการเข้าถึงบริการรัฐ จำนวน 1 คน ประกอบด้วยคนในหมู่ที่ 2

การพัฒนาพื้นที่

1 : โครงการพัฒนาคุณภาพชีวิตและอาชีพให้แก่ผู้สูงอายุ



2 : โครงการพัฒนาผลิตภัณฑ์ชุมชน



3 : โครงการพัฒนาศักยภาพการท่องเที่ยวชุมชน



กิจกรรมที่ 1 : กิจกรรมส่งเสริมการออกกำลังกาย และส่งเสริมทักษะอาชีพ ประกอบด้วย การทำดอกไม้จันทน์และการสานตะกร้าผู้สูงอายุตำบลเขาคีรี

กิจกรรมที่ 2 : กิจกรรมพัฒนาบรรจุภัณฑ์ โดย มีการพัฒนาบรรจุภัณฑ์ให้ทันสมัยแข็งแรง และมีโลโก้และตราสินค้าที่สวยงาม และกิจกรรมอบรมช่องทางการให้ผู้ประกอบการ

กิจกรรมที่ 3 : กิจกรรมอบรมเชิงปฏิบัติการพัฒนาการศักยภาพการท่องเที่ยวชุมชน โดยการพัฒนาศานที่ท่องเที่ยวที่มีอยู่ให้น่าสนใจ จัดกิจกรรมการท่องเที่ยวในชุมชน และออกแบบผลิตภัณฑ์ของที่ระลึก

กลไกการดำเนินงาน

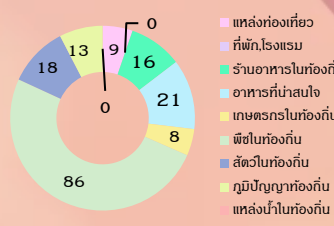
- นำข้อมูลตัวชี้วัดจาก TMAP พื้นที่ตำบลเขาคีรีมาประชุมและวิเคราะห์ ร่วมกับอาจารย์ที่ปรึกษาผู้นำชุมชนและประชาชนในพื้นที่เพื่อวิเคราะห์ศักยภาพของตำบล และความเป็นไปได้ในการพัฒนาตำบล
- คณะทำงานวิเคราะห์ข้อมูลจากการสำรวจปัญหาในพื้นที่ตามตัวชี้วัด TMAP ร่วมกับอาจารย์ที่ปรึกษา เพื่อวางแผนการจัดกิจกรรมพัฒนาตำบลเขาคีรี
- จัดกิจกรรมรูปแบบต่างๆ ตามลักษณะของปัญหาที่พบ เพื่อส่งเสริมและพัฒนาศักยภาพพื้นที่ตำบลเขาคีรี
- ติดตามและประเมินผลการจัดกิจกรรม เพื่อเตรียมความพร้อมส่งมอบโครงการให้กับตำบล
- ส่งมอบโครงการให้กับตำบล

ผลลัพธ์

- เกิดการจ้างงาน : บัณฑิต ประชาชน นักศึกษา จำนวน 20 คน
- ผู้รับจ้างทั้ง 20 คนได้เข้ารับการการพัฒนาทักษะ 4 ด้าน ดังนี้

Financial Literacy <ul style="list-style-type: none"> -ครบนเรื่องเรื่องลงทุน -หมคณนี้มีออม -ห้องเรียนกองทุนรวม 	Social Literacy <ul style="list-style-type: none"> -การสร้างทีมงานเพื่อพัฒนางานแบบมืออาชีพ -จิตวิทยาข้ามวัฒนธรรม
English Literacy <ul style="list-style-type: none"> -ภาษาอังกฤษเตรียมพร้อม -สสารัพท์อังกฤษ 	Digital Literacy <ul style="list-style-type: none"> -การรู้เท่าทันสื่อ -การรู้เทคโนโลยีสารสนเทศ

3. เกิดการจัดทำข้อมูลขนาดใหญ่ของชุมชน Community Big Data



4. การยกระดับเศรษฐกิจและสังคมรายตำบลแบบบูรณาการ

ผลลัพธ์เชิงเศรษฐกิจ <ol style="list-style-type: none"> 1.ผู้สูงอายุในชุมชน ความสนใจด้านการออกกำลังกายมากขึ้น และผู้สูงอายุมีรายได้จากการทำดอกไม้จันทน์ จากเดิม เป็น 0 มีรายได้เพิ่มเป็น 1,000 บาท/เดือน 2.ผลิตภัณฑ์ชุมชนได้รับการพัฒนาบรรจุภัณฑ์ ได้แก่ น้ำพริก พริกแกง และกล้วยอบ และมีการเพิ่มมูลค่าผลิตภัณฑ์ จากราคาเดิม 20 บาท เป็น 30 บาท และเพิ่มช่องทางการขายออนไลน์ ทาง facebook shopee lazada 3.ตำบลเขาคีรีมีแหล่งท่องเที่ยว เดิมมี 4 สถานที่ เพิ่มขึ้นจำนวน 3 สถานที่ 1.นาตาสน 2.วัดพระนอน 3.วัดเขาคีรี 	ผลลัพธ์เชิงสังคม <ul style="list-style-type: none"> -การส่งเสริมสุขภาพให้กับผู้สูงวัย รวมทั้งการส่งเสริมทักษะอาชีพ เช่น การประดิษฐ์ดอกไม้จันทน์ เพื่อนำไปประกอบอาชีพ -จากการพัฒนาผลิตภัณฑ์ชุมชนทำให้ผู้ประกอบการมีรายได้เพิ่มขึ้นจากเดิมและเกิดช่องทางการขายออนไลน์ ทาง facebook shopee lazada
---	---

- ข้อเสนอแนะ**
1. โครงการพัฒนาท่องเที่ยวชุมชนเพื่อฟื้นฟูเศรษฐกิจชุมชน และนวัตกรรมการท่องเที่ยวให้มีพื้นที่ขายของที่ระลึกและผลิตภัณฑ์ชุมชน