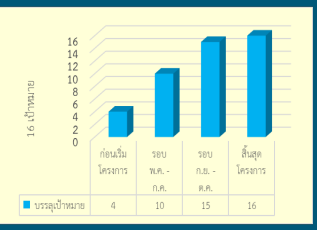
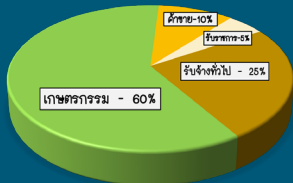


ข้อมูลพื้นที่ตำบล

ตำบลแม่นาเต็ง อ.บายน จ.แม่ฮ่องสอน มีพื้นที่ทั้งหมดประมาณ 317 ตารางกิโลเมตร หรือประมาณ 198,125 ไร่ พื้นที่ส่วนใหญ่เป็นภูเขา มีพื้นที่ราบลุ่มแม่น้ำเป็นบางส่วน ทิศเหนือติดกับ อ.ปางมะผ้า ทิศใต้ติดกับเทศบาล.บายนและต.เวียงใต้ ทิศตะวันออกติดกับต.เวียงเหนือ ทิศตะวันตกติดกับต.ทุ่งยาว มีทั้งหมด 11 หมู่บ้านกับ 4 หย่อมบ้าน พื้นที่ตำบลแม่นาเต็งอยู่ภายใต้การควบคุมดูแลของ อบต.แม่นาเต็ง สังกัดกรมการปกครองท้องถิ่น

หมู่ที่ / ชื่อหมู่บ้าน	ครัวเรือน (หลังคาเรือน)	ประชากร (คน)
หมู่ที่ 1 บ้านแม่นาเต็งนอก	201	208
หมู่ที่ 2 บ้านแม่นาเต็งใน	412	788
หมู่ที่ 3 บ้านม่วงสร้อย	483	1,304
หมู่ที่ 4 บ้านหอมเป	335	885
หมู่ที่ 5 บ้านแม่ของ	208	327
หมู่ที่ 6 บ้านนาจอง	255	614
หมู่ที่ 7 บ้านปางเป็ก	309	834
หมู่ที่ 8 บ้านแม่ขะ	87	177
หมู่ที่ 9 บ้านดอยฝู	661	1,525
หมู่ที่ 10 บ้านโทรงาม	216	441
หมู่ที่ 11 บ้านนาจองโหลง	204	514
รวมทั้งสิ้น	3,371	7,617

สถานบริการแห่งอำนวยความสะดวกในพื้นที่ตำบลแม่นาเต็ง	
รายละเอียด	จำนวน (แห่ง)
โรงแรม, เกสเฮ้าส์, รีสอร์ท	28
โรงเรียน	6
ร้านเสริมสวย	1
โถงเก็บขยะ	1
อุตสาหกรรมในครัวเรือน (ซีเมนต์)	1
ตู้ซิงโคร (ขนาดใหญ่)	1
ปั๊มน้ำ	10
ร้านค้า	54
โรงกั้นสุรา	2
โรงน้ำแข็ง	1



ประชากรที่อาศัยอยู่ในพื้นที่ที่มีความหลากหลายทางชาติพันธุ์ อาทิเช่น




และยังมีแหล่งท่องเที่ยวทางธรรมชาติที่มีศักยภาพ เช่น น้ำพุร้อนโทรงาม น้ำตกหอมเป น้ำตกม่วงสร้อย เป็นต้น จากศักยภาพภายในตำบลแม่นาเต็งสามารถที่จะพัฒนาให้เกิดมูลค่าเพิ่มทางเศรษฐกิจ สังคม และสิ่งแวดล้อมได้

กลไกการทำงานในตำบล

กลไกภายใน ราชการ, ทีมสนับสนุนการปฏิบัติงานในพื้นที่ตำบล(ที่เลี้ยง) ประจำตำบล 5 ท่าน ระบบติดตามงานโดยมีกองเลขาคส่วนกลาง และทีมสนับสนุนการปฏิบัติงานในพื้นที่ตำบล (ทีมที่เลี้ยงตำบล / การคัดเลือกเจ้าหน้าที่ประจำโครงการเน้นคนในพื้นที่ กลไกการทำงานร่วมกับตำบล

ข้อตกลงความร่วมมือกับอบต. ในการสนับสนุนการดำเนินงานโครงการร่วมกัน/การจัดสัดส่วนเจ้าหน้าที่โครงการประจำตำบลปฏิบัติงานประจำร่วมกับอบต. และมีเจ้าหน้าที่อบต. เป็นพี่เลี้ยงในการปฏิบัติงานในพื้นที่

การจ้างงาน



ผู้รับผิดชอบ : นายประพันธ์ รักเรียน
เบอร์ติดต่อ 086 033 3651 หน่วยงาน : วิทยาลัยชุมชนแม่ฮ่องสอน

กิจกรรมพัฒนาตำบล / ผลการดำเนินงาน

- กิจกรรมที่ 1 : การอบรมพัฒนาผลิตภัณฑ์ผ้าลู่บ้านปายาง
 - กิจกรรมที่ 2 : การอบรมการเสริมทักษะการแปรรูปผลิตภัณฑ์จากถั่วเหลือง
 - กิจกรรมที่ 3 : การอบรมการพัฒนาทักษะการทำผลิตภัณฑ์กูปโต
 - กิจกรรมที่ 4 : การอบรมการจัดการขยะและน้ำเสียอย่างมีส่วนร่วมชุมชนบ้านแม่ของและบ้านแม่นาเต็งใน
 - กิจกรรมที่ 5 : การอบรมผลิตภัณฑ์กระดาษเป่าสานจากเส้นพลาสติก
- และกิจกรรมอื่นๆ อีก 9 กิจกรรม



ผลการวิเคราะห์ Community Big Data: CBD
จำนวนข้อมูลที่บันทึกไว้ไม่น้อยกว่า 200 รายการ เช่น ที่พักโรงแรม เกษตรกรในท้องถิ่น พืชในท้องถิ่น ภูมิปัญญาในท้องถิ่น แหล่งท่องเที่ยว และแหล่งน้ำในท้องถิ่น เป็นต้น

- ข้อมูลสถานภาพตำบลที่ใช้เป็นฐานกำหนดกิจกรรมในระยะที่ 2
- 1) การส่งเสริมผลิตภัณฑ์ยาสมุนไพรพื้นบ้าน
 - 2) การส่งเสริมอาชีพผลิตภัณฑ์จักสานในชุมชนและการจัดตั้งศูนย์การเรียนรู้การจักสาน
 - 3) การส่งเสริมการจัดการขยะอย่างครบวงจร
 - 4) การต่อยอดโครงการส่งเสริมการท่องเที่ยวโดยชุมชนเชิงวัฒนธรรมบ้านหอมเป
 - 5) การส่งเสริมพัฒนาและเพิ่มพื้นที่การสร้างเครือข่ายการตลาดค้าแต่ละชนชาติพันธุ์

ผลลัพธ์เชิงเศรษฐกิจ/สังคม

- เชิงเศรษฐกิจ**
- 1) คนในชุมชนมีรายได้ที่เพิ่มขึ้น
 - 2) เกิดการพัฒนากระบวนการผลิตสร้างสรรค์คุณค่าและคุณภาพให้กับผลิตภัณฑ์
 - 3) การเพิ่มผลิตภาพ (productivity) ปริมาณของการผลิตแปรรูปมีมูลค่าสูงกว่าผลผลิตและในกระบวนการผลิตที่มีการลดต้นทุนที่เป็นวัตถุดิบหลัก เพื่อนำมาใช้ให้เกิดประโยชน์มากขึ้น เช่น ถั่วเหลือง
- เชิงสังคม**
- 1) มีการนำทักษะ ความรู้ ภูมิปัญญาในท้องถิ่นมาถ่ายทอด เพื่อนำมาต่อยอด สร้างอาชีพและรายได้ให้กับคนในพื้นที่
 - 2) คุณภาพชีวิตของประชาชนในชุมชนมีความเป็นอยู่ที่ดีขึ้น จากการสร้างอาชีพ และการมีรายได้ที่เพิ่มขึ้น
 - 3) มีการสร้างเครือข่ายการทำงานร่วมกันระหว่างหน่วยงานภาครัฐ ภาคเอกชน และภาคประชาชนภายในพื้นที่

ปัจจัยความสำเร็จของโครงการ

- 1) ความต่อเนื่องในการสนับสนุนการทำงานของบุคลากรเจ้าหน้าที่โครงการประจำตำบลซึ่งเป็นคนในพื้นที่เป็นหลัก
- 2) การเชื่อมโยงภาคีเครือข่ายความร่วมมือระหว่างหน่วยงานภาครัฐ ภาคเอกชน และภาคประชาชนภายในพื้นที่ ตำบลแม่นาเต็ง อำเภอบาย จังหวัดแม่ฮ่องสอน
- 3) การบริหารจัดการด้านงบประมาณโครงการที่มีความคล่องตัว
- 4) ผลลัพธ์ของโครงการเป็นไปตามเป้าหมายที่กำหนดไว้อย่างมีประสิทธิภาพและประสิทธิผล